




-  Deichschaugrenze
-  Abgrenzung des seitlichen Einzugsgebietes
- HWSG** Hochwasserschutzgebiet
- SEZG** Seitliches Einzugsgebiet

Kleve, im Juni 2013

Deichverband Kleve-Landesgrenze 

 **Deichschau Kranenburg**

**- Einzelübersicht -
Verbandsplan Maßstab 1:50 000**

(Auszug aus der Topografischen Karte
vervielfältigt mit Genehmigung des
Staatlichen Umweltamtes Krefeld
NRW, 2004)

Anlage zu § 2, Absatz 1, Nr. 1 der Satzung